

BŁOTNICA STRZELECKA

Kapliczka



Kapliczka w Błotnicy Strzeleckiej pochodzi z ok. połowy XIX w.. Jest murowana oraz otynkowana. Ma kształt prostokątny. Jest sklepiona kolebkowo. Nakryta jest dachem siodłowym, krytym dachówką, na nim sześcioboczna wieżyczka, w której umieszczony jest mały dzwon.

We wnętrzu kapliczki znajduje się murowany ołtarz, nad którym zawieszono są obrazy przedstawiające Matkę Boską (w centrum), św. Franciszka oraz św. Jana Nepomucena (po bokach), a także niewielka, gipsowa figurka wyobrażająca Najświętszą Marię Pannę.



BŁOTNICA STRZELECKA

Krzyż



Krzyż został postawiony w roku 1903. Historia jego powstania wiąże się z ówczesnymi właścicielami pałacyku położonego w błotnickim parku, rodzina Possadowsky – Wehner von Gröben. Jednym z członków tej rodziny był Hans – Adam, który w miejscu, gdzie dziś znajduje się krzyż, chciał wybudować kościół. Zakupił już nawet wszystkie potrzebne materiały, jednak nagła choroba i śmierć pokrzyżowały jego plany. Spadkobierca Hansa-Adama sprzedał nagromadzony przez jego poprzednika budulec, a na tym miejscu postawił kamienny krzyż.

Na marmurowej podstawie krzyża wyryte były kiedyś w języku niemieckim słowa modlitwy do miłosierdzia boskiego. Dziś miejsce na napis jest puste. Powyżej, w murowanej wnęce umieszczona jest figura Matki Boskiej. Krzyż jest zadbany i okresowo odnawiany przez mieszkańców.




BRZEZINA

Kapliczka




Kapliczka we wsi Brzezina została wybudowana ok. 80 lat temu przez dwóch murarzy zamieszkałych w tej miejscowości – panów Majcherka i Piątka, z polecenia hrabiego Castel – Castel, do którego posiadłości należała m.in. Brzezina, jako dowód pamięci panicza nadzorującego włości hrabiego, który zmarł w miejscu, gdzie do dziś stoi kapliczka.




DZIEWKOWICE

Kapliczka ul. Józefa Lompy



Pierwsze wzmianki o kapliczce św. Anny pochodzą z 1907 r., kiedy to ówczesny sołtys Dziewkowic, p. Paweł Halek rozbudował ją do dzisiejszych rozmiarów. Pierwotnie w jej wnętrzu znajdował się tylko krzyż oraz ludowa figurka wyobrażająca św. Jana Nepomucena. Po renowacji kaplicę poświęcono św. Annie, patronce Śląska. Służyła później przez wiele lat jako miejsce odprawiania eucharystii.



DZIEWKOWICE

Krzyż ul. Lompy



Kamienny krzyż w Dziewkowicach usytuowany jest u zbiegu ulic: Lompy, Polnej, Centawskiej, Małej i Strzeleckiej. Został wybudowany w 1905 r. aby strzec tego miejsca przed niebezpiecznymi wypadkami. Krzyż jest odnawiany i po dziś dzień jest lokalnym miejscem kultu, szczególnie odwiedzanym przez wiernych w czasie corocznych dni krzyżowych.




DZIEWKOWICE

Krzyż ul. Jemielnicka




Budowniczym krzyża jest E. Wenzel z Brzegu (Brieg). Na krzyżu umieszczono napis „Gott mit uns”. Napis pierwotnie prawdopodobnie był wykuty, obecnie jest namalowany. Farbą poprawiono również napis z boku jednak popełniono błąd i napis brzmi „ E. Wenzel Eeieg”.




DZIEWKOWICE

Krzyż ul. Lompy




Drewniany krzyż przy ulicy Lompy, według informacji uzyskanych od mieszkańców Dziewkowic, został postawiony ok. 1908 r. jako wotum tutejszych gospodarzy o błogosławieństwo w pracy na roli. Co roku w dni krzyżowe (tzw. Dni św. Marka) odbywa się do niego uroczysta procesja.



DZIEWKOWICE

Krzyż ul. Strzelecka



Kamienny krzyż pokutny znajdujący się przy ulicy Strzeleckiej został wybudowany w 1902 r. Poniżej murowanej wnęki, w której umieszczona jest figura Matki Boskiej, wyryty jest na nim napis w języku niemieckim: „Herr erbarme dich unser” – „Panie zmiłuj się nad nami”. Z boku znajduje się nazwisko budowniczego P. Jockisch Gr. Strehlitz. Z tyłu inicjały fundatora i rok budowy J.M. 1902.




DZIEWKOWICE

Kapliczka



Pierwotnie w tym miejscu stał krzyż drewniany. Pod koniec XIX wieku wybudowano w tym miejscu małą kapliczkę. Obecna została poświęcona w 1946 roku jako wotum dziękczynne za szczęśliwy powrót młynarza Wilhelma Ptoka z więzienia.



GRODZISKO

Krzyż ul. Powstańców Śl.



Brak informacji



GRODZISKO

Krzyż - Breguły - ul. Główna




Poprzedni krzyż stojący w tym miejscu został ufundowany w roku 1926. Został zniszczony przez uderzenie pioruna. Nowy krzyż jest mniejszy - wykonany z kamienia. Znajduje się na nim napis „O Jezu zmiłuj się nad nami”.



GRODZISKO

Krzyż - Breguły - ul. Główna




Ufundowany w 1956 roku w miejsce krzyża drewnianego. Z przodu znajduje się napis „O Jezu zmiłuj się nad nami”, z tyłu umieszczono datę 1956.



GRODZISKO

Kapliczka ul. Główna



Wybudowana w 1934 roku w miejscu gdzie wcześniej stał drewniany krzyż. Poświęcona św. Annie.



GRODZISKO

Krzyż ul. Główna



Ustawiony w 1886 roku. Wykonawcą był E.Wenzel z Brzegu. Z przodu znajduje się napis „Panie zmiłuj się nad nami”.




GRODZISKO

Krzyż i kapliczka ul. Wolności




Kapliczka, stojąca obok krzyża przy drodze do Kadłuba, ufundowana została, wraz z krzyżem, przez Walentego Bieńka. Krzyż pochodzi prawdopodobnie z 1893r. Został on wykonany przez E.Billika z Opola. Znajdująca się na krzyżu tablica oraz napisy z tyłu zostały usunięte po 1945 roku. Kapliczka poświęcona jest św. Janowi Nepomucenowi, patronowi mostów, dobrej sławy i chroniącego przed powodzią.



GRODZISKO

Krzyż ul. Główna




Krzyż mieszczący się przy ul. Główniej, naprzeciw posesji rodziny Gawlik (na Ściegnach), pochodzi prawdopodobnie z I połowy XX wieku. Został on ufundowany przez Leopolda i Janinę Mross.



GRODZISKO

Krzyż ul. Główna




Krzyż mieszczący się przy ul. Główniej, obok posesji rodziny Sordoń został wzniesiony w 1915r. na pamiątkę ocalenia rodziny od epidemii tyfusu, trwającej na przełomie wieków XIX i XX, ufundował go Johan Kalka. Na cokole krzyż widnieje napis „Króluj nam Chryste”.



GRODZISKO

Krzyż ul. Powstańców Śl.



Ufundowany w 1897 roku przez Karla i Marię Mross.



GRODZISKO

Krzyż ul. Główna



Ufundowany na początku XX wieku. W roku 2003 pierwotny krzyż został zniszczony przez wiatr. Krzyż odbudowano ale nie umieszczono na nim napisów, które znajdowały się na nim.





JĘDRYNIE

Krzyż ul. Dębowa




Krzyż znajdujący się przed kapliczką w Jędryniach postawiony ok.1700 roku. Najpierw był on drewniany, a w 1902 mieszkańcy wioski ufundowali krzyż betonowy. Budowniczym krzyża jest J. Lika z Izbicka (Stubendorf). Krzyżem opiekuje się Andrzej Skowronek.



KADŁUB

Kapliczka ul. Powstańców Śl.




W centrum Kadłuba, nieopodal przystanku autobusowego znajduje się zabytkowa kaplica. Aż do czasu wybudowania kościoła, odbywały się w niej ważniejsze wydarzenia z życia miejscowej szkoły połączone z nabożeństwami, modlitwami. Odprawiano w niej także msze św. Zbudowana pod koniec XIX w. kaplica dobudowana została do stojącej w tym miejscu wieży, pełniącej także funkcje dzwonnicy, pochodzącej z pierwszej połowy XIX w. Jest murowana z kamienia i otynkowana. Wieża sklepiona jest w przyziemiu żaglasto, na zewnątrz rozdzielona na dwie kondygnacje, z których górna wyróżnia się ściętymi narożnikami. Wejście do kaplicy oraz jej okna zamknięte są półkoliście. Namiotowy dach pokryty jest blachą. We wnętrzu kaplicy umieszczona została wykonana w stylu barokowo – ludowym figura przedstawiająca św. Jana Nepomucena.




KADŁUB

Krzyż ul. Piaskowa/Polna



Brak informacji



KADŁUB

Krzyż ul. Piaskowa




W roku 2019 poprzedni krzyż został zastąpiony nowym wykonanym z kamienia.




KADŁUB

Krzyż ul. Powstańców Śl.



Brak informacji



KADŁUB

Krzyż ul. Powstańców Śl.




Brak informacji



KADŁUB

Krzyż



Brak informacji



KADŁUB - PIEC

Krzyż ul. Dworcowa




Krzyż ten został wybudowany przez parobka Józefy i Jakuba Anderwald. Wybudował go na pamiątkę swojego odejścia ze służby u tej rodziny. Dokładna data jego powstania nie jest znana, ale można przyjąć na podstawie przekazów okolicznych mieszkańców, że liczy sobie ok. 200 lat. Krzyż jest murowany i składa się z dwóch części. W górnej części znajduje się figura krzyża a w dolnej części umiejscowiona jest wnęka, w której znajduje się figura Matki Boskiej. Obecnie krzyż został odnowiony i przebudowany. Umieszczono na nim tablicę z napisem

„Es ist Vollbracht
Wykonało się”



KADŁUB - PIEC

Kapliczka - ul. Kolejowa/Wolności



Brak informacji



KALINOWICE

Dzwonnica ul. Wiejska




Dzwonnica ta miała ona zawiadamiać o śmierci mieszkańców Kalinowic, funkcję tą pełni do dziś. Powstała prawdopodobnie około 1939 roku.



KALINOWICE

Kapliczka ul. Gogolińska



Brak informacji



KALINOWICE

Kapliczka ul. Wiejska



Podczas potopu szwedzkiego (1655-1660), żołnierze szwedzcy dotarli aż na Śląsk. Świadczą o tym miejsca, w których według przekazu ustnego zostali pochowani. Kapliczka słupowa pochodząca z tego okresu, zbudowana z kamieni polnych (otoczaków) stoi w ogródku rodziny Nieszwieców w Kalinowicach. Podczas prac remontowych w latach 70-tych, w miejscu tym wykopano bardzo wielkie i grube kości ludzkie.

Dawniej obok gospodarstwa Nieszwieców wiodła droga do Niwek, gdzie również znajduje się podobna kapliczka. Jak się przypuszcza, były to stare latarnie, które później zaadaptowano na kapliczki. Stały one w odległości jednego kilometra i służyły Szwedom do porozumiewania się.

KALINOWICE

Krzyż ul. Wiejska



Krzyż ufundowany w roku 1903. Z przodu znajduje się napis „Mein Jesus Barmherzigkeit”. Z boku znajduje się informacja o fundatorach krzyża.



KALINOWICE

Krzyż ul. Wiejska



Brak informacji



KALINOWICE - SŁAWA

Krzyż



Brak informacji



KALINÓW

Krzyż ul. Wiejska



Brak informacji



KALINÓW

Krzyż ul. Gogolińska



Kapliczka znajduje się przy drodze wjazdowej do wsi ze strony Krapkowic. Pochodzi prawdopodobnie z przełomu XVI i XVII wieku.

Kapliczka jest murowana i otynkowana, na dwustopniowym postumencie, ma kształt prostokąta, nakryta dwuspadowym daszkiem zwieńczonym metalowym krzyżem. W ścianie zewnętrznej nisza, w której umieszczona jest figura Chrystusa.

Informacje uzyskane od mieszkańców Kalinowa pozwalają domniemywać, że została ona wzniesiona (podobnie jak stojąca na początku wsi) jako votum wdzięczności za ocalenie osady po przejściu epidemii dżumy.




KALINÓW

Krzyż ul. Wiejska



Kapliczka znajduje się na końcu wsi. Pochodzi prawdopodobnie z XVIII wieku. Kapliczka jest murowana i otynkowana, nakryta dwuspadowym, schodkowym daszkiem zwieńczonym metalowym krzyżem. W ścianie frontowej nisza, w której umieszczona jest figura Chrystusa. Z powstaniem kapliczki łączy się miejscowe podanie. Na jej miejscu miała stać niegdyś karczma, która była „solą w oku” ówczesnego proboszcza. Uważał on, że tylko demoralizuje ona mieszkańców i bardzo gorąco modlił się o jej unicestwienie. Trwało to jakiś czas - do momentu nadejścia straszliwej burzy, w której karczma została zniszczona, a właściwie spalona doszczętnie, ponieważ uderzył w nią piorun. Ksiądz bez większej zwłoki kazał wznieść na jej miejscu istniejącą do dnia dzisiejszego kapliczkę.



KALINÓW


Krzyż ul. Gogolińska



Kapliczka znajduje się przy drodze wjazdowej do wsi ze strony Strzelec Opolskich. Pochodzi prawdopodobnie z przełomu XVI i XVII wieku.


Kapliczka jest murowana i otynkowana, na dwustopniowym postumencie, ma kształt prostokąta, nakryta dwuspadowym dachem. W ścianie zewnętrznej nisza, w której umieszczona jest figura Najświętszej Marii Panny.

Informacje uzyskane od mieszkańców Kalinowa pozwalają domniemywać, że została ona wzniesiona jako votum wdzięczności za ocalenie wsi po przejściu epidemii dżumy.



LIGOTA DOLNA

Kapliczka ul. Wiejska



W środku wsi stoi murowana i otynkowana kapliczka, na rzucie prostokąta nakryta dachem siodłowy krytym dachówką, zwieńczona wieżyczką w kształcie sygnaturki z metalowym krzyżem. Drzwi zamknięte półkoliście, nad nimi nisza.

Intencja wzniesienia pozostaje nieznana. Mieszkańcy podążają do niej w uroczystej procesji w trakcie nabożeństw majowych.



LIGOTA DOLNA

Krzyż ul. Wiejska




Na początku wsi znajduje się okazały betonowy krzyż, stojący na murowanym postumencie. Wzniesiony w roku 1972. Znajduje się na nim napis „W ŻADNYM INNYM NIE MA ZBAWIENIA”. Z boku nazwisko fundatora FUND P. POŁOK.



LIGOTA GÓRNA

Grota ul. Wiejska



W 1948 r. mieszkaniec Ligoty Górnej Fr. Konieczny pojechał do Częstochowy aby podziękować Matce Boskiej za opiekę i szczęśliwy powrót z zesłania do Rosji na łono rodziny. Jako wotum dziękczynne wybudował na swojej posiadłości Grotę, a we wnętrzu umieścił figurkę Najświętszej Maryi Panny, którą przywiózł z Częstochowy. Przy grocie odbywają się dziś nabożeństwa majowe.



LIGOTA GÓRNA

Kapliczka ul. Wysocka




Na Opolszczyźnie w XVIII w. osiedlili się Bracia Czescy (m. in. w Piotrówce koło Jemielnicy), których ludność określała mianem „husytów”. Nazwa pochodzi od Jana Husa, który w XV w. zapoczątkował ów ruch religijno – społeczny. Kapliczka w Ligocie Górnej została postawiona na pamiątkę żołnierzy husytów, którzy w tych okolicach – jak przekazuje ludność – polegli.

We wnęce stoi współczesna figurka św. Anny Samotrzeciej, która pod płaszczem chroni Chrystusa i Maryję.




LIGOTA GÓRNA

Krzyż ul. Wiejska



Krzyż ten został postawiony w dowód pamięci o poległych w czasie I wojny światowej (1914-1918) żołnierzach z rodziny Mateja.
Przy krzyżu odbywają się nabożeństwa majowe




NIWKI

Krzyż ul. Gogolińska



Brak informacji



NIWKI

Krzyż ul. Gogolińska



Brak informacji



NIWKI

Kapliczka ul. Wiejska



Kapliczka stojąca na końcu wsi pochodzi z 1895 roku. Jest murowana i otynkowana, trójstopniowa. W części środkowej na ścianie frontowej miejsce na napis, powyżej nisza, w której umieszczony jest wizerunek ukrzyżowanego Chrystusa. Nakryta dwuspadzistym daszkiem, pod którym na ścianie frontowej znajduje się napis: „Bóg Cię widzi”



NIWKI

Kapliczka ul. Wiejska




Ważnym wydarzeniem na Śląsku był przemarsz żołnierzy napoleońskich, których część w 1807 r. stacjonowała w Górze św. Anny. W Niwkach stoi kapliczka w kształcie apsydy – półkola z daszkiem w kształcie hełmu napoleońskiego. Krzyż umieszczony na wierzchołku ma podwójną belkę poprzeczną o różnych długościach, na której widnieje data 1820. Upamiętnia ona rok pochowania żołnierzy napoleońskich. Kapliczkę przesunięto podczas budowy drogi: Krapkowice – Strzelce Op. Jej patronem jest czeski święty Jan Nepomucen.



NIWKI

Krzyż ul. Wiejska



Nieszczęściem, które w 1889 r. zniszczyło większość upraw rolnych w okolicach Góry św. Anny było gradobicie. Żywiół ominął gospodarstwo Ignacego i Marii Figurów z Niwek. Dlatego jako wotum przed domem zafundowali krzyż wykonany z piaskowca. Po jego bokach stoją figury apostołów Piotra i Pawła. Podczas drugiej wojny światowej żołnierze rosyjscy ustrzelili fragmenty figur. Krzyż i płytę z napisem zdołano ukryć na strychu. Po zakończonej wojnie tylko krzyż wrócił na swoje miejsce. Tablicę odnaleźli, pod koniec lat 90-tych, obecni gospodarze – państwo Pordzikowie. Czytamy na niej:
„Gekreuzigter herr Jesus chrystus! Erbarme Dich unser“
tzn: „Ukrzyżowany Jezu Chryste! Zmiłuj się nad nami“.




OSIEK

Kapliczka ul. Strzelecka



Kapliczka została wybudowana w roku 1900. Na początku znajdował się tam dzwon z Kasztalu. W kapliczce gromadzili się mieszkańcy Osieka na modlitwie, odprawiano drogi krzyżowe i odmawiano różaniec. Co jakiś czas odprawiano mszę św.

W 1925 r. dwaj kolejarze pracujący w Bytomiu: Piosek Michał i Puzik Ryszard, zakupili w Piekarach Śląskich obraz Matki Boskiej Piekarskiej i umieścili go w kapliczce. Kapliczka została poświęcona Matce Boskiej Piekarskiej. Obraz był śliczny i wykonany z perełek. Po pewnym czasie jednak perełki spadały i obraz oddano do odnowienia. W tym czasie chciano rozbudować kapliczkę, lecz nie dostano zezwolenia od władz w Strzelcach Op. W 1978 r. Katarzyna Urbańczyk oddała swoją stodołę, z której wybudowano kościół i w nim znajduje się obecnie obraz Matki Boskiej Piekarskiej.



OSIEK

Krzyż ul. Strzelecka



Na początku był tylko słup, na którym wisił dzwonek pod daszkiem. Dzwonek dzwonił jak ktoś zmarł i zawsze na Anioł Pański. W czasie wojny w 1942 r. dzwonek został zabrany zarówno z słupa jak i z kapliczki. Później w kapliczce został umieszczony dzwon z Kasztalu. Nie spodobało się to mieszkańcom Kasztalu, że tam stoi sam słup. Pomysł krzyża drewnianego dał Herman Pilarski, który poprosił leśniczego o drewno na nowy krzyż. Leśniczy dał zezwolenie, powstał krzyż drewniany i został pomalowany. W latach 1992/1993 zebrali się znów wszyscy mieszkańcy Kasztalu i uzgodnili, że powstanie nowy krzyż marmurowy. Tak się stało, powstał i istnieje do dziś. Krzyż został poświęcony w dniu 28 sierpnia 1994 r. przez ks. Franciszka Wolnika.




OSIEK

Krzyż ul. Strzelecka



Jak panowała cholera dużo ludzi pogrzebano. Ludzie postanowili w tym miejscu postawić krzyż, było to około 1640 roku. Krzyż był z żelaza i stał bardzo blisko drogi. W późniejszym czasie został zniszczony przez furmanów przejeżdżających obok. Potem wybudowano nowy krzyż marmurowy, który znajdował się na ogródku rodziny Koik. Krzyż jest z figurą Matki Bożej i istnieje do dziś, przy nim modlimy się do Serca Jezusowego oraz o urodzajne plony.



OSIEK

Krzyż



Obecnie nieistniejący.



PŁUŻNICA

Krzyż



Jadąc do Płużnicy ze Strzelec Opolskich, przed wioską, po lewej stronie stoi krzyż. Powstał on w 1877 roku. Jego fundatorem jest, jak czytamy na tabliczce informacyjnej, Franz Moczyngeba.

Krzyż został postawiony na znak emigracji mieszkańców do Teksasu, w poszukiwaniu lepszego bytu.




PŁUŻNICA

Krzyż




Krzyż znajduje się przy głównej drodze w Płużnicy Wielkiej. Najpierw był to krzyż drewniany, a dopiero później (w XIX wieku) temu został zastąpiony nowym, który stoi do dzisiejszego dnia.

Oto jego historia; pewnego razu ścięto drzewo, a w jego pniu odnaleziono ukrytą, pokaźną sumę pieniędzy. Prawdopodobnie były to pieniądze pochodzące z rabunku. Znalazca obawiał się, że to on zostanie posądzony o kradzież, dlatego nie chciał ich dla siebie. Postanowił je przeznaczyć na ufundowanie trzech krzyży: tego na głównej drodze, obok Płużniczki i trzeciego już nie istniejącego.




ROZMIERKA

Kapliczka ul. Strzelecka



Nieznana jest dokładnej data zbudowania kapliczki pod wezwaniem Matki Boskiej Częstochowskiej. Pierwotnie w środku kaplicy znajdowała się zabytkowa figura św. Jana Nepomucena, którą zastąpił unikatowy obraz z wizerunkiem Matki Boskiej Częstochowskiej, przemycony podczas II wojny światowej przez jednego z mieszkańców tej wsi. Obecnie figurę tego świętego umieszczono w ganku kaplicy.

W roku 1925 Paul i Emilia Bieniek ufundowali murowany krzyż który stoi tuż obok kaplicy do dnia dzisiejszego. Na krzyżu znajduje się napis „Es ist Vollbracht”



ROZMIERKA

Kapliczka ul. Strzelecka



Kapliczka Najświętszej Marii Panny pochodzi z I połowy XIX w. Usytuowana jest naprzeciw byłej Stadniny Koni w Rozmierce przy ul. Strzeleckiej. Jest ona murowana i otynkowana, w kształcie czworobocznego słupa na cokole, rozdzielona na dwie kondygnacje. W dolnej części znajdują się prostokątne wnęki, natomiast w jej górnej znajduje się otwarta arkadka o łuku koszowym i zwieńczeniu namiotowym nisza, w której umieszczona jest figurka Najświętszej Marii Panny.

Najprawdopodobniej kapliczka powstała w wyniku pokuty jednego z pobliskich mieszkańców, za popełnione w tamtych czasach morderstwo.

W latach siedemdziesiątych mieszkańcy ówczesnego PGR odrestaurowali ją i do dnia dzisiejszego jest odnawiana i przyozdabiana kwiatami.



ROZMIERKA

Krzyż ul. Pasternik



Powstanie krzyża wiąże się z ogromną tragedią, która miała miejsce pod koniec XIX w. W owych czasach panowała cholera. Dziesiątkowała ona mieszkańców pobliskich wsi i groziła całkowitym wymarciem okolicznych wiosek Osieka, Kadłuba, Rozmierki i Jędryni. Ze względu na piaszczysty i oddalony od zabudowań teren, ludzie postanowili zwozić zwłoki zmarłych bliskich i grzebać ich w masowych grobach, z czego powstało wielkie cmentarzysko.

Jednemu z mieszkańców wsi Rozmierka panu Piotrowi Urbańczyk przyśniło się że jeśli w miejscu zbiorowej mogiły postawi krzyż to nie pójdzie na I wojnę światową i uniknie śmierci. W rzeczywistości stało się podobnie. Pan Urbańczyk przedwcześnie wrócił z wojny gdyż zachorował na malarię. Jako wotum wdzięczności Panu Bogu za ocalenie życia na froncie w 1923 roku postawił krzyż. W roku 1963 z obawy przed zbezczeszczeniem tego miejsca rodzina Urbańczyków postawiła w miejscu krzyża drewnianego, krzyż murowany.



ROZMIERKA


Krzyż ul. Strzelecka



Krzyż ten znajduje się w Rozmierce na skrzyżowaniu dwóch ulic Strzeleckiej i Polnej. Został wzniesiony w 1888 roku przez jednego z mieszkańców wsi, niestety nie można ustalić jego danych.

Z opowiadań najstarszych mieszkańców naszej wioski wynika, że w owych czasach miał miejsce śmiertelny wypadek w miejscu którego rodzina osoby poszkodowanej postawiła ten oto murowany krzyż.

Co roku w czasie Święta Bożego Ciała i Dni Krzyżowych, mieszkańcy wraz z księdzem proboszczem gromadzą się wokół niego i odprawiają modlitwy. Do dnia dzisiejszego krzyżem tym opiekuje się rodzina Piontek.



ROZMIERZ

Kapliczka ul. Krzyżowa



Kapliczka znajdująca się w Rozmierzy na końcu ulicy Krzyżowej powstała w 1852 r. Jest murowana, wybudowana z cegły i częściowo otynkowana, nakryta dachem siodłowym. Drzwi i okna zamknięte półkoliście. W narożach ściany frontowej dwie sterczyny.


Patronką kapliczki jest Matka Boska Nieustającej Pomocy. W czasach powstania kapliczki w tych okolicach panowała epidemia cholery, dlatego też ludzie gromadzili się w tym miejscu i prosili Matkę Boską o oddalenie tej strasznej choroby.

W 1988 r. została ona gruntownie odnowiona, a w 1989 r. zakupiono do niej figurę Matki Boskiej Niepokalanej. Obecnie przy kapliczce odbywają się nabożeństwa majowe, w trakcie których parafianie proszą w modlitwie o dobre plony, żniwa i urodzaje.



ROZMIERZ

Krzyż ul. Młyńska




Piękny kamienny krzyż stojący na ulicy Młyńskiej, przy drodze prowadzącej do Grodziska. Został odnowiony i ustawiony przy wjeździe na posesję przez państwa Nocoń.



ROZMIERZ

Krzyż ul. Wyzwolenia



Krzyż przydrożny znajdujący się przy ulicy Wyzwolenia postawiono około 1860 roku przez rodzinę Urbańczyk, z prośbą o uwolnienie od klęsk trapiących rodzinę. Przez kilka pokoleń umierało w rodzinie wiele kobiet, żon i matek, w bardzo młodym wieku (nawet 16 lat).



ROZMIERZ

Krzyż ul. Kościelna




Krzyż stojący przy drodze prowadzącej w kierunku Suchej pochodzi z 1912 r. Został ufundowany przez rodzinę Gomoła. Jego opiekunem jest św. Marek, do którego corocznie z procesją udają się mieszkańcy Rozmierzy i Suchej (dawniej była to jedna parafia). Spotykając się i modląc przy tym krzyżu, ludzie proszą Boga o dobre urodzaje i zbiory, a także wydajne plony dla wszystkich rolników z całej parafii.




ROZMIERZ

Krzyż ul. Powstańców Śl.




Krzyż stojący na skrzyżowaniu ulic: Powstańców Śląskich i Wyzwolenia ufundowany został przez rodzinę Piontek w 1908 r. w podziękowaniu za wyleczenie z choroby panującej w rodzinie, od której w kilku kolejnych pokoleniach zmarło wiele osób, a pozostała tylko jedna, imieniem Agnes, która ufundowała ten krzyż.

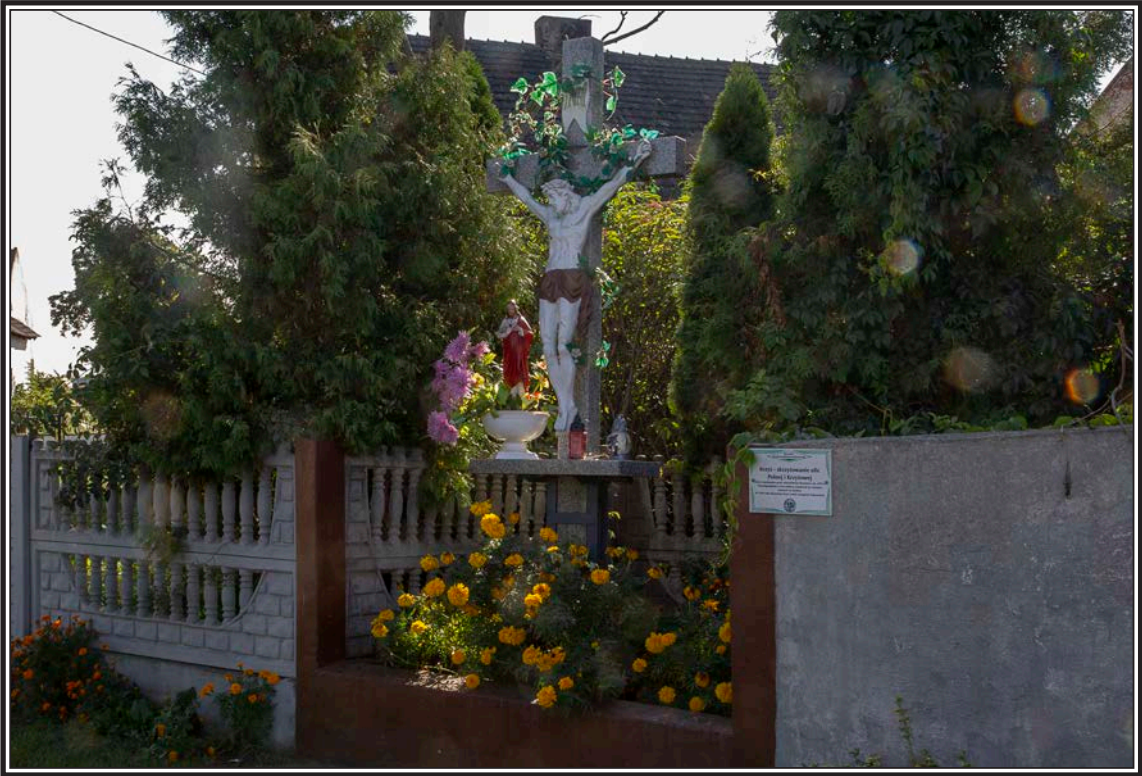


ROZMIERZ

Krzyż ul. Polna/Krzyżowa



Krzyż stojący na skrzyżowaniu ulic: Polnej i Krzyżowej ufundowany został przez mieszkańców Rozmierzy ok. 1870 r. Stał najpierw na cmentarzu, który się tam kiedyś znajdował, za czasów, gdy miejscowość znajdowała się w innym miejscu. Pochowano na nim wiele osób, którzy zmarli na cholereę. Wykonany był z drewna. Został odnowiony w 1997 r. Obecnie krzyż jest marmurowy.



ROŻNIĄTÓW

Kapliczka ul. Wolności



Kaplica znajdująca się w środku wsi wybudowana została w 1925 r. i zastąpiła starszą, stojącą na tym miejscu kapliczkę z 1918 r., którą mieszkańcy wzniesli jako podziękowanie za przetrwanie w zdrowiu I wojny światowej. Głównym fundatorem nowej kapliczki był p. Wiktor Niepała, ówczesny sołtys, który dostarczył także niezbędnego budulca (drzewo i kamień). Kapliczka jest murowana, prostokątna, nakryta dachem siodłowym krytym dachówką. Z boku, pod zadaszeniem znajduje się kamienny ołtarz, wykonany ze starych pomników z polecenia ks. Stefana Baldy. Do 1952 r. w kaplicy odbywały się lekcje religii. W dzisiejszych czasach odbywają się w niej co roku nabożeństwa majowe.



ROŻNIĄTÓW

Krzyż ul. Dolińska




Krzyż przy drodze wiodącej do Dolnej. Prawdopodobnie na miejscu obecnego stał kiedyś drewniany krzyż, który uległ zniszczeniu.

W czasie II wojny światowej, wezwany na front Georg Mrohs postanowił, że jeżeli szczęśliwie wróci do domu, postawił w tym miejscu nowy krzyż. Wrócił cały, zdrowy i dotrzymał obietnicy. Figura Pana Jezusa została zakupiona przez fundatora w Częstochowie. Krzyż ten został poświęcony w tym samym dniu, co figura Matki Boskiej Fatimskiej w kapliczce, przez księdza Poradę.



ROŻNIĄTÓW

Krzyż




Brak informacji




ROŻNIĄTÓW

Krzyż ul. Wolności



Kamienny krzyż znajdujący się nieopodal remizy strażackiej pochodzi z 1896 r. Jego fundatorami było małżeństwo M. i E. Pasur, jak wynika to z wrytego na nim napisu: „Fundato ME Pasur 1896”. Z jego powstaniem wiąże się ciekawa historia.

Przed z górą stu laty posesja, zamieszkała dziś przez państwo Jelito, należała do rodziny Pasur. Ich syn studiował teologię na Uniwersytecie Jagiellońskim w Krakowie. Po święceniach kapłańskich został wysłany na misje do Afryki, gdzie przedwcześnie zmarł. Rodzice w dowód pamięci, naprzeciwko swego domu, nad brzegiem stawu postawili kamienny krzyż. Umieścili na nim napis w języku niemieckim, który przetrwał do dnia dzisiejszego: „Mein Jesus Barmherzigkeit” – „Mój Jezu Miłosierny”. Budowniczy krzyża pochodził z Gliwic niestety nazwisko jest częściowo nieczytelne.



ROŻNIĄTÓW

Krzyż ul. Biadaczowa




Brak informacji




ROŻNIĄTÓW

Krzyż ul. Gogolińska



Brak informacji



ROŻNIĄTÓW

Krzyż ul. Gogolińska



Krzyż wykonany z piaskowca znajduje się na skrzyżowaniu ulic Gogolińskiej z Biadaczową. Pierwotny, zatarty w trakcie kolejnych lat, napis widniejący na krzyżu został odtworzony i wyryty ponownie przez p. E. Strzałka w 2001 r.. Brzmi on: „Herr, gib ihnen die ewige Ruhe” (Panie daj im wieczne spoczywanie).




STRZELCE OPOLSKIE

Kapliczka ul. Ujazdowska



Nieopodal skrzyżowania ulic: Ujazdowskiej z Wawrzyńca Świerzego znajduje się kapliczka ludowa z przełomu XVIII i XIX w. Jest ona murowana i otynkowana. Okna i wejście do kaplicy zamknięte są półkoliście. Nad wejściem umieszczony został monogram IHS z sercem w tynku. Wewnątrz kapliczki znajdują się ludowe rzeźby wyobrażające Matkę Boską Niepokalanie Poczętą, św. Jana Nepomucena i św. Alojzego. Przez długie lata figury nieśli na ramionach pątnicy, udający się w dorocznej pielgrzymce w Odpust św. Anny (26 lipca) do sanktuarium maryjnego na Górze św. Anny. W kapliczce umieszczonych zostało także kilka obrazów, które przedstawiają: św. Annę Samotrzecią, Jezusa w Ogrodzie Oliwnym, Najświętsze Serce Jezusa i Najświętsze Serce Matki Bożej. Zawieszono w niej także tablicę ku czci mieszkańców Mokrych Łan i Brzezin, poległych w czasie II wojny światowej.



STRZELCE OPOLSKIE

Kapliczka ul. Ujazdowska



Kolejna kapliczka na znajduje się przy szosie łączącej Mokre Łany z drogą międzynarodową E-94. Jest ona murowana i otynkowana, nakryta spadkowym dachem. W oszklonej niszy umieszczona jest figurka wyobrażająca Chrystusa. Data powstania kapliczki nie jest znana. Według przekazów najstarszych mieszkańców została ona przeniesiona w obecne miejsce przez hrabiego Bryll spod parku w czasie budowy drogi dojazdowej do jego majątku (dziś ul. Celna).




STRZELCE OPOLSKIE

Kapliczka ul. Nowowiejska



Kapliczka, której patronami są św. Stanisław i św. Wojciech (od 9 maja 2002 r.), umiejscowiona jest przy skrzyżowaniu ulic: Nowowiejskiej oraz Kolejowej. Została ona wybudowana została w 1910 r. (data budowy została wryta na umieszczonym w jej wnętrzu dzwonie) przez braci: Franciszka, Walentego i Jana Bioły. Byli oni zarazem jej projektantami i wykonawcami. Budowę wspomagali finansowo również mieszkańcy Nowej Wsi.

Wnętrze ozdabia ołtarz, na którym znajdują się figury patronów kapliczki oraz obraz Matki Boskiej z Dzieciątkiem, a także 14 stacji Drogi Krzyżowej. Kapliczka posiada własną kronikę, w której odnotowuje się wszelkie prace związane z jej restauracją, modernizacją, nie zapominając również o jej fundatorach i darczyńcach. Rokrocznie odbywają się w niej nabożeństwa majowe, a w październiku nabożeństwa różańcowe.




STRZELCE OPOLSKIE

Kapliczka ul. Kozielska



Przy końcu ulicy Kozielskiej w Strzelcach Opolskich (Suche Łany) stoi murowana kapliczka. Prawdopodobna data jej powstania to 1887 r., widniejąca w krzyżu nad kopułą dzwonu. Według relacji najstarszych mieszkańców dzwon został umieszczony w kapliczce dopiero ok. 1920 r. Jego głos rozbrzmiewał zawsze na Anioł Pański, a także obwieszczał śmierć kogoś spośród mieszkańców (zwyczaj ten jest praktykowany po dziś dzień). W 2001 r. zakończył się gruntowny remont kapliczki. Dzięki ofiarności mieszkańców wymieniono dach oraz okna. We wnętrzu kapliczki znajdują się figurki wyobrażające św. Jana Nepomucena oraz Matkę Boską Fatimską (13-tego każdego miesiąca w kapliczce zapala się świece ku jej czci).



STRZELCE OPOLSKIE

Kapliczka ul. Kościuszki



Brak informacji




STRZELCE OPOLSKIE

Krzyż ul. Kozielska




Przy drodze na Zalesie stoi piękny, marmurowy (od 1995 r.) krzyż. Prawdopodobnie kiedyś stał w tym miejscu krzyż drewniany. Miejscowa tradycja głosi, że ustawiono go na pamiątkę wydarzenia, które miało miejsce wiele lat temu. W czasie budowy sąsiedniej drogi pewien mężczyzna zasnął tam i zmarł.

Na krzyżu znajduje się napis „JESUS ICH VERTRAUE DIR” oraz data 1995. Obecnie krzyżem opiekują się państwo Ziętek.



STRZELCE OPOLSKIE

Krzyż ul. Osiecka



Po prawej stronie drogi prowadzącej na Farską Kolonię stoi drewniany krzyż (trzeci w tym samym miejscu). Został tam postawiony w czasie, gdy budowano pobliską drogę. W 1980 r. drewniany krzyż, z inicjatywy państwa Wit, został zastąpiony nowym krzyżem metalowym, a całość ogrodzono metalowym płotkiem.




STRZELCE OPOLSKIE

Krzyż ul. Osiecka




Brak informacji



STRZELCE OPOLSKIE

Krzyż ul. Ujazdowska




Na skrzyżowaniu ulicy Ujazdowskiej z Brzezińską stoi marmurowy krzyż na trzystopniowym, schodkowym postumencie. Wybudowany został w roku 1913 przez hrabiego Brühl-Renard prawdopodobnie jako podziękowanie za wybudowanie druzki dojazdowej (dziś ul. Celna) do jego majątku. W podstawie krzyża znajduje się nisza, w której umieszczona jest gipsowa figura Matki Boskiej. Z opowieści mieszkańców wynika, że w styczniu 1945 roku przebywający we wsi żołnierze radzieccy zastrzelili niemieckich telefonistów. Jednego z nich pochowano obok krzyża a potem przeniesiono do zbiorowej mogiły na cmentarzu katolickim.



STRZELCE OPOLSKIE

Krzyż ul. Nowowiejska/Polna




Na skrzyżowaniu ulic: Nowowiejskiej i Polnej znajduje się kamienny krzyż, umieszczony na trzykondygnacyjnym kwadratowym postumencie (pierwotnie w miejscu tym stać miał krzyż drewniany). Jego najniższy fragment ma charakter schodkowy, w środkowej części wmurowana została tablica z napisem:

„W KRZYŻU CIERPIENIE
W KRZYŻU ZBAWIENIE”

natomiast w górnej części znajduje się nisza, w której umieszczona została figura wyobrażająca Matkę Boską. Postument zwieńczony jest granitowym krzyżem z figura Jezusa ukrzyżowanego.

Niegdyś w tym miejscu odbywały się nabożeństwa majowe, jednak po pewnym czasie zostały przeniesione do odrestaurowanej kaplicy w Nowej Wsi.



STRZELCE OPOLSKIE

Krzyż ul. Czereśniowa




Brak informacji




STRZELCE OPOLSKIE

Krzyż ul. Dolińska




W lipcu 1957 roku kapelan Parada poświęcił krzyż, stojący przy drodze wiodącej w kierunku Dolnej. Początkowo w miejscu tym znajdował się drewniany krzyż, ale po czasie uległ on zniszczeniu. Odnowił go p. Georg Mróz, jako podziękowanie za szczęśliwy powrót z wojny 1939-1945. W uroczystości konsekracji brała udział cała wieś. Począwszy od 1958 r. przy krzyżu odbywały się nabożeństwa majowe. Budowniczym krzyża jest E. Wenzel z Brzegu (Brieg).




STRZELCE OPOLSKIE

Krzyż ul. Kozielska




Obok posesji Państwa Mróz przy ul. Kozielskiej znajduje się jeszcze jeden krzyż, który liczy sobie ok. 160 lat. W czasie dni krzyżowych, od wielu już lat, tradycyjnie udaje się do niego procesja z prośbą o urodzaje i błogosławieństwo dla pracy na roli.

Jego fundatorem był niejaki pan Lupa. Nie wiadomo, z jakiego powodu postawiono krzyż. Na jego cokole znajdował się napis „Dokonało się”. Po wojnie napis ten usunięto. Co roku w czasie dni krzyżowych jest celem procesji, podczas której ludzie modlą się do Pana Boga o dobre urodzaje i błogosławieństwo w pracy na roli.




STRZELCE OPOLSKIE

Krzyż ul. 1-go Maja




Krzyż wykonany z białego marmuru znajduje się w Strzelcach Opolskich na skrzyżowaniu ulic: Powstańców Śl. oraz 1 Maja.

Został wzniesiony w 1906 r. i miał nierozzerwalnie wiązać się z zakończeniem w 1907 r. budowy kościoła p.w. św. Wawrzyńca. Na krzyżu, będącym symbolem kultu religijnego, znajdować się miały kiedyś napisy w języku niemieckim, dziś zatarte i usunięte. Co roku podczas obchodów dni krzyżowych odbywa się procesja do tego krzyża.




STRZELCE OPOLSKIE

Krzyż ul. Osiecka



Przy skrzyżowaniu ulic: Osieckiej i Leśnej umiejscowiony jest drewniany krzyż z umieszczoną na nim figurą wyobrażającą Chrystusa ukrzyżowanego. Nad figurą znajduje się drewniany łuk. Między wiszącym poniżej figury wiankiem a bukietem kwiatów wydrapana jest data powstania tego obiektu – 1991 r. Cały krzyż jest opleciony zielonym łańcuchem.



STRZELCE OPOLSKIE

Krzyż ul. Zakładowa



Poza miastem, przy skrzyżowaniu ulicy Zakładowej z Osiecką, znajduje się niewysoki, dwukondygnacyjny, wykonany z białego marmuru krzyż, umieszczony na schodkowym podestacie. W jego górnej części znajduje się krzyż z umieszczonym na niej medalionem głowy Chrystusa, natomiast w dolnej kwadratowy cokół, na którym widnieje napis „Jesus Barmherzigkeit”. Poniżej wykute są inicjały fundatorki P. Gertrudy Kałuża oraz rok powstania krzyża – 1993 r. całość otacza metalowa konstrukcja w kształcie łuku.

Pierwotnie krzyż miał być wyrazem czci dla osób poległych i wywiezionych z ziemi strzeleckiej w latach 1939 – 1945, jednak ta intencję zarzucono. Obecnie jest wyrazem pamięci o wszystkich ofiarach wypadków, jakie miały miejsce na tym skrzyżowaniu.



STRZELCE OPOLSKIE

Krzyż ul. Ujazdowska



Krzyżem opiekują się mieszkańcy „Barki”




STRZELCE OPOLSKIE

Krzyż ul. Kard. Wyszyńskiego



Brak informacji



STRZELCE OPOLSKIE

Krzyż - Kaczorownia



Krzyż ten stoi tam od około roku 2004-2005. Sam krzyż pozostawiła młodzież, która była z Barce z przedstawieniem - ostanim jakie dawali. Krzyż ten pozostawili w Barce, figura Pana Jezusa pochodzi z kolei z parafii św. Wawrzyńca, została odnowiona i umieszczona na krzyżu.

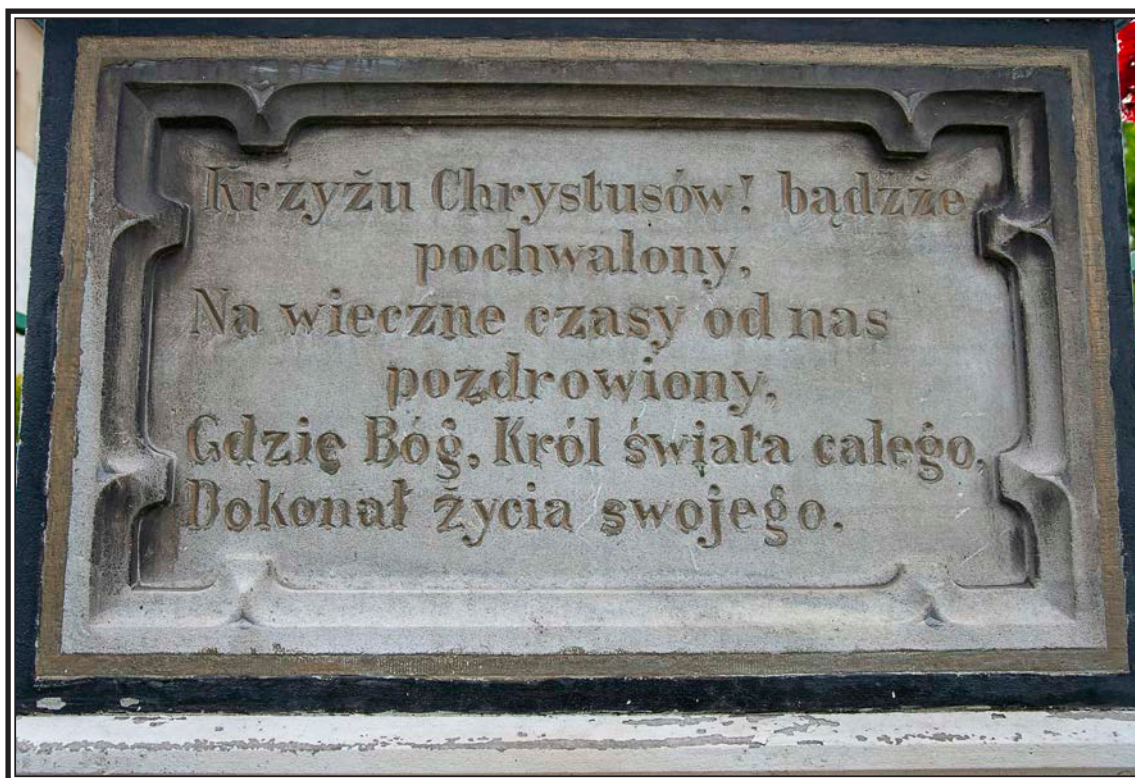



STRZELCE OPOLSKIE

Krzyż ul. Kozielska



Kolejny krzyż na Suchych Łanach umiejscowiony jest nieopodal Gimnazjum nr 2 (dawna szkoła podstawowa nr 3). Z jego powstaniem wiąże się ciekawa historia. Otóż na początku XX w. toczył się ostry spór pomiędzy dwoma mieszkańcami osady J. Gruszką oraz I. Lipok (ojciec ówczesnego sołtysa), który znalazł swój finał w sadzie. Na mocy wyroku sądowego J. Gruszka miał zapłacić swojemu oponentowi odszkodowanie, lecz zamiast tego ufundował i postawił krzyż (14.09.1904 r.). Widnieje na nim napis: „Krzyżu Chrystusa! Bądźże pochwalony, na wieczne czasy od nas pozdrowiony. Gdzie Bóg, Król świata całego dokonał życia swojego”.



STRZELCE OPOLSKIE

Krzyż ul. Kazimierza Wielkiego



Poświęcony 16 października 2016 roku. Ustawienie krzyż związane jest z wieloma rocznicami - począwszy od 1050 lecia Chrztu Polski, po 15 lecie konsekracji Kościoła parafialnego na Osiedlu. Sama data związana jest z rocznicą wyboru Karola Wojtyły na papieża.





STRZELCE OPOLSKIE

Krzyż ul. Bursztynowa



Brak informacji



STRZELCE OPOLSKIE

Krzyż ul. Kozielska




Ten piękny, zadaszony krzyż drewniany stoi w strzeleckim parku, niejako u progu Suchych Łanów od 1935 r. ustawiono go na pamiątkę tragicznego wypadku motocyklowego, w którym zginął mieszkaniec wioski – p. Richard Nowak. Był on zaręczony z panną Szmandzik, służącą na pobliskim zamku. Hrabia Castel Castel spełniając prośbę zrozpaczonej dziewczyny pozwolił postawić krzyż na swojej posiadłości. W uroczystości jego poświęcenia uczestniczyła hrabina. Krzyż został ufundowany przez rodziców zabitego młodzieńca.



STRZELCE OPOLSKIE

Krzyż ul. Ujazdowska



Brak informacji



STRZELCE OPOLSKIE

Krzyż ul. Marka Prawego




Drewniany krzyż stoi na skrzyżowaniu ulic: Marka Prawego i Zakładowej. Był on już trzy razy przestawiany o parę metrów, ze względu na to, iż budowano w tym miejscu drogę. Kiedyś stał w tym miejscu krzyż drewniany, który uległ zniszczeniu i został zastąpiony krzyżem metalowym. Krzyż ustawiono na pamiątkę wypadku, który się tam wydarzył.



STRZELCE OPOLSKIE

Krzyż ul. Powstańców Śl.



Kolejny strzelecki krzyż znajduje się nieopodal Centrum Kształcenia Zawodowego i Ustawicznego (dawniej Zespołu Szkół Zawodowych nr 1). Jest wykonany z drewna. Jego wotum nie jest znane. Wiadomo jedynie, że pierwotnie stał po drugiej stronie ulicy skąd został przeniesiony w związku z budowa sklepu.



STRZELCE OPOLSKIE

Kapliczka ul. Jemielnicka



Krzyż oraz kapliczka przy ul. Jemielnickiej zostały zbudowane w roku 1906. Według opowiadań kapliczkę zbudowała rodzina Matejka. Byli to bardzo bogaci i szanowani gospodarze posiadający dużo ziemi. Gdy zginął ich syn rodzice postanowili, że za posag, który miał otrzymać zbudują na jego cześć kapliczkę i krzyż. Kapliczkę zbudowano w ogrodzie przy drodze a krzyż po drugiej stronie. Kapliczka jest udostępniona dla zwiedzających przez wiele lat tą kapliczką opiekowały się następane pokolenia rodziny Matejka. Dopiero gdy wszyscy opuścili gospodarstwo kapliczką zajęła się miejscowa ludność. Odnawia się ją i remontuje. W kapliczce mieszkańcy przez wiele lat sami się modlili na nabożeństwach majowych. Kapliczka jest wyposażona w dzwon, który dzwoni w razie śmierci któregoś z mieszkańców. Wewnątrz kapliczki, znajduje się mały ołtarz a nad nim obraz św. Barbary.



STRZELCE OPOLSKIE

Kapliczka ul. 1-go Maja



Brak informacji



STRZELCE OPOLSKIE

Kapliczka ul. Osiecka



Brak informacji



STRZELCE OPOLSKIE

Kapliczka ul. 1-go Maja



Brak informacji



STRZELCE OPOLSKIE

Kapliczka ul. 1-go Maja



Brak informacji



SUCHA

Kapliczka ul. Kościelna




Na ul. Kościelnej, nieopodal posesji rodziny Kaczmarczyk, znajduje się kolejna murowana kapliczka z przełomu XVIII/XIX w. Dawniej znajdowała się ona na terenie prywatnym należącym do p. Hurka, który dokonał jej remontu, a przy okazji przeniósł ją ok. 20 m. bliżej ulicy. W miejscu tym kapliczka znajduje się aż do dnia dzisiejszego.

Wewnątrz znajdują się dwie ponad metrowej wysokości figury wyobrażające Matkę Boską oraz św. Jana Nepomucena. Z pierwszą z wymienionych figur wiąże się ciekawa historia. Ufundowała ją żona p. Hurka, Marianna. Po śmierci męża w kościele ukazał się jej duch księdza, któremu kobieta ministrantowała podczas odprawianej przez niego mszy. Co roku, 25 maja, gdy obchodzone jest święto Jana Nepomucena, a także w czasie dni krzyżowych mieszkańcy wsi odbywają uroczystą procesję błagalną do kapliczki.



SUCHA



Kapliczka ul. Kościelna



Z pierwszej połowy XIX w. pochodzi kwadratowa kapliczka murowana, nakryta daszkiem gontowym, położona tuż przy kościele parafialnym. Prawdopodobnie przetrwała do dnia dzisiejszego w stanie nienaruszonym.

Kapliczkę ufundował i wybudował graf von Strahwitz na pamiątkę zamordowanej żony i córki. Ciała obu kobiet i jeszcze czterech innych osób spoczywają pod kościołem p.w. św. Bartłomieja w Suchej.

Wewnątrz kapliczki znajduje się murowany ołtarzyk, nad którym wisi duży obraz przedstawiający Pana Jezusa. Obecnie znajduje się ona pod opieką p. B. Skowronek.



SUCHA

Kapliczka ul. Kościelna



Murowana kapliczka św. Floriana, znajdująca się przy ul. Kościelnej, pochodzi z przełomu XVIII/XIX w. Postawiono ją w miejscu, gdzie niegdyś zginął strażak.

Ma kształt słupa, dwukondygnacyjnego, z trzema półkolistymi arkadami na zwieńczeniu. Nakryta jest namiotowym daszkiem gontowym. W niszy umieszczona została półmetrowa, ludowa rzeźba wyobrażająca św. Floriana.


Kronika strażackiej wzmiankuje, że w 1989 r., podczas obchodów 90-lecia miejscowej Straży Pożarnej, kapliczka została ponownie poświęcona przez miejscowego proboszcza.

Każdego roku, podczas dni krzyżowych, wierni zebrani wokół kapliczki modlą się o urodzajne plony i ochronę przed ogniem. Kapliczką opiekuje się obecnie rodzina Kolocho.



SUCHA

Krzyż ul. Powstańców Śl.



W pobliżu drogi lokalnej Sucha – Suchodaniec, przy ul. Powstańców Śląskich znajduje się murowany krzyż. Znajduje się on na posesji pana R. Noconia.

W 1917 r. dziadkowie obecnego opiekuna krzyża, Państwo P. i A. Nocoń postawili drewniany krzyż na pamiątkę objawienia Matki Boskiej w Fatimie. Po wojnie drewniany pierwotnie krzyż zastąpiono murowanym. Podczas wichury w 1947 r. krzyż został poważnie uszkodzony, a następnie wyremontowany przez Panią M. Nocoń, córkę wyżej wymienionych. W niezmiennym stanie krzyż przetrwał aż do dnia dzisiejszego.

Co roku, podczas dni krzyżowych, odbywa się procesja błagalna mieszkańców wsi o urodzaje i pomyślne zbiory.




SUCHA

Krzyż



Pierwotnie znajdował się tuż przy szosie, lecz z powodu częstych wypadków został przeniesiony na obecne miejsce. Niestety nie udało się dotrzeć do informacji o dacie jego wybudowania i przesunięcia. Wiadomo natomiast, że krzyż ten postawiono ze względu na często zdarzające się w tym miejscu śmiertelne wypadki samochodowe.

Na krzyżu widnieje napis: „Krzyżu Chrystusa bądź że pozdrowiony”. Opiekują się nim mieszkańcy Suchej.




SZCZEPANEK

Kapliczka ul. Strzelecka



Jedną z historii związanych z tą kapliczką jest taka: Było trzech braci Ulbrichów, dwóch już żonaty, jeden mieszkał z rodziną w Jemielnicy, drugi w Szczepanku. Trzeci, Johann Ulbrich był kawalerem. Cała rodzina jego była bardzo bogata, ale Johann swego majątku dorobił się w niezbyt uczciwy sposób. Obawiał się coraz bardziej ścigania przez władze, groźba aresztowania była bardzo realna. Całe życie marzył on o wyjeździe do Ameryki, a sytuacja w której się znalazł, kusiła do ucieczki. Wcześniej jednak chciał jakoś odkupić swe winy. Z tego właśnie powodu, a także w intencji szczęśliwej podróży, postanowił postawić kapliczkę na rodzinnych gruntach, przy głównej drodze. Było to gdzieś w latach 20-tych lub 30-tych XIX wieku, dokładnej daty nikt nie zna. Swoje postanowienie zrealizował, kapliczkę postawił, resztę życia spędził w Ameryce, całkiem szczęśliwie zresztą. Nigdy się jednak nie ożenił.



SZCZEPANEK

Krzyż ul. Strzelecka



Krzyż stoi po środku wsi, przy ulicy Strzeleckiej. Jest to krzyż kamienny, ustawiony na trzy-stopniowym postumencie. Na najwyższej jego części widać zatarte ślady napisu, aktualnie nie dające się odczytać. Wyraźnie widać tylko rok: 1888. Postać Chrystusa na tym krzyżu odlana jest z metalu.

Z powstaniem tego krzyża wiąże się następująca historia:

W miejscu gdzie się znajduje, był kiedyś początek polnej drogi prowadzącej do wsi Gąsiorowice, którą nawiedziła wielka zaraza. Była nią epidemia tyfusu. Ludzie masowo umierali i kolejne zgony następowały tak szybko, że gdy wracano z jednego pogrzebu z cmentarza w Jemielnicy, to już trzeba było następne pogrzeby szykować. W intencji zażegnania zarazy postanowiono postawić krzyż na początku drogi prowadzącej do wsi. Po postawieniu i poświęceniu tego krzyża epidemia szczęśliwie skończyła się.



SZYMISZÓW

Kapliczka ul. Wolności



Murowana i otynkowana kapliczka, na planie prostokąta z daszkiem siodłowym krytym dachówką, znajdująca się przy ul. Wolności, według opinii Wojewódzkiego Konserwatora Zabytków w Opolu wzniesiona została w połowie XIX w. Wewnątrz kapliczki, wybudowanej przez rodzinę Siedlaczek, umieszczona została figura Jana Nepomucena.



SZYMISZÓW

Krzyż ul. Suska/Wolności



Fundatorami było Josef i Matylda Hollek. Powstał około roku 1913.



SZYMISZÓW

Krzyż ul. Krótka



Ufundowany pod koniec XIX wieku. Umieszczony przy nim napis „W krzyżu cierpienie i zbawienie”.




SZYMISZÓW

Krzyż ul. Wolności



Krzyż znajdujący się na wysepce u zbiegu ulic Wolności i Walaszka został wzniesiony w 1889 r. W 1995 r. odmalowano go i dopiero wówczas umieszczono na nim kamienną tablicę z napisem: „Fundatorzy tego krzyża Franciszek i Józefa Rygol upraszają mijających o nabożny Ojciec Nasz i Zdrowaś Maryja za nich, za konających i za dusze w czyśćcu cierpiące”. Krzyż został uszkodzony w roku 1998 roku.



SZYMISZÓW

Kapliczka ul. Wolności



W 1903 r. została poświęcona druga kapliczka, której fundatorem była rodzina Kliczów. Wybudowano ją na pamiątkę tragicznego wypadku jaki wydarzył się w tym miejscu. Pod kołami furmanki zginęła dziewczynka (córka Kliczów). W tamtych czasach na jej ścianie wisiał obraz przedstawiający Pietę (zjęte z krzyża ciało Pana Jezusa w ramionach matki). Od 1995 r. zastąpił go obraz wyobrażający Matkę Boską Fatimską.



SZYMISZÓW

Krzyż ul. Piękna



Brak informacji



WARMAŃTOWICE

Kapliczka ul. Wiejska



W centrum wsi znajduje się mała zabytkowa kapliczka, pochodząca z 1 połowy XIX wieku. Kapliczka ta została wybudowana za czasów sołtysa Michaela Gowina. Był on pradziadkiem pani Marii Graipel, która w latach 1965 – 1983 pełniła funkcję sołtysa. Budowę kapliczki rozpoczęto pod koniec 1839 roku. W 1840 roku zamontowano dzwon, na którym widnieje napis Sołtys Michael Gowin, Urzędnik Jan Juretko Grzegorz Warzecha. Na wieży znajduje się mosiężna kula, na której stoi krzyż. W 1924 roku wypłytkowano podłogę. Podczas wojny zarówno zniszczeniu uległy wszystkie obrazy znajdujące się wewnątrz kapliczki; przetrwała tylko stojąca na ołtarzu 80 centymetrowa figura Najświętszej Maryi Panny, którą przywiozła z Częstochowy i ufundowała dla kapliczki babcia pani Marii Graipel. Po wojnie znaleźli się sponsorzy, którzy zakupili nowe obrazy. Obrazy te zostały skradzione w ciągu trzech miesięcy od czasu ich kupna.



WARMAŃTOWICE

Krzyż ul. Centawska




Krzyż stoi obok budynku starej szkoły. Wykonany jest z drogiego marmuru. Historia jego do końca nie jest znana. Prawdopodobnie ufundował go i postawił bogaty chłop na przełomie XVIII i XIX wieku.



WARMAŃTOWICE

Krzyż ul. Wiejska



Krzyż znajduje się obok budynku straży pożarnej. Krzyż najpierw był wykonany z drewna, lecz się złamał, gdyż ktoś wjechał do niego samochodem. Po tym zdarzeniu został ustawiony krzyż betonowy.

